







































Условные обозначения:

-  Граница МО СП "Деревня Рыляки"
-  Граница населенного пункта
- Жилые зоны:**
-  Ж-1 Зона застройки малоэтажными жилыми домами
- Зоны общественно-делового назначения:**
-  ОД-1 Зона делового, общественного и коммерческого назначения
- Производственные зоны:**
-  П-1 Производственная зона с размещением промышленных предприятий и складов V-IV классов вредности (санитарно-защитные зоны - до 100 м)
-  П-2 Промышленные предприятия III - I класса вредности (санитарно-защитные зоны - до 500 м).
- Зоны инженерной и транспортной инфраструктуры:**
-  ИТ Зоны инженерной и транспортной инфраструктуры
- Зоны сельскохозяйственного использования:**
-  С-1 Зона сельскохозяйственного использования
-  С-2 Зоны, занятые объектами сельскохозяйственного назначения и предназначенные для ведения сельскохозяйственного производства
- Зоны рекреационного назначения:**
-  Р-2 Зона водных объектов (пруды, озера, водохранилища, пляжи)
-  Р-3 Зона рекреационных объектов
- Зоны специального назначения:**
-  ЗМ-1 Зона размещения кладбищ
-  Земельные участки, находящиеся в базе данных ФГИС ЕГРН
- Зоны с особыми условиями использования территории**
-  Береговые полосы
-  Прибрежные защитные полосы
-  Водоохранные зоны
- Охранные зоны:**
-  Линий электропередач 750 кВ
-  Линий электропередач 220 кВ
-  Линий электропередач 110 кВ
-  Линий электропередач 35 кВ
-  Линий электропередач 10 кВ
-  Газопроводов и систем газоснабжения
-  Линий и сооружений связи
-  Автомобильных дорог (придорожная полоса)
-  Санитарно-защитные зоны кладбищ
-  Санитарно-защитная зона скотомогильника
-  Санитарно-защитная зона очистных сооружений
-  Санитарно-защитная зона объектов сельскохозяйственного производства
-  Санитарно-защитная зона котельных
-  Санитарно-защитные зоны производственных объектов
-  Зона санитарной охраны объектов питьевого водоснабжения (первый пояс)
- Объекты культурного наследия:**
-  Выявленные объекты культурного наследия
- Особо охраняемые территории:**
-  Федеральное государственное бюджетное учреждение "Национальный парк "Угра"
-  ОКС специального назначения
-  Законсервированный скотомогильник
-  Территории, подверженные половодьям
-  Территории, подверженные подтоплению

Глава администрации
МО СП "Деревня Рыляки"

_____ О. А. Муртузалиева