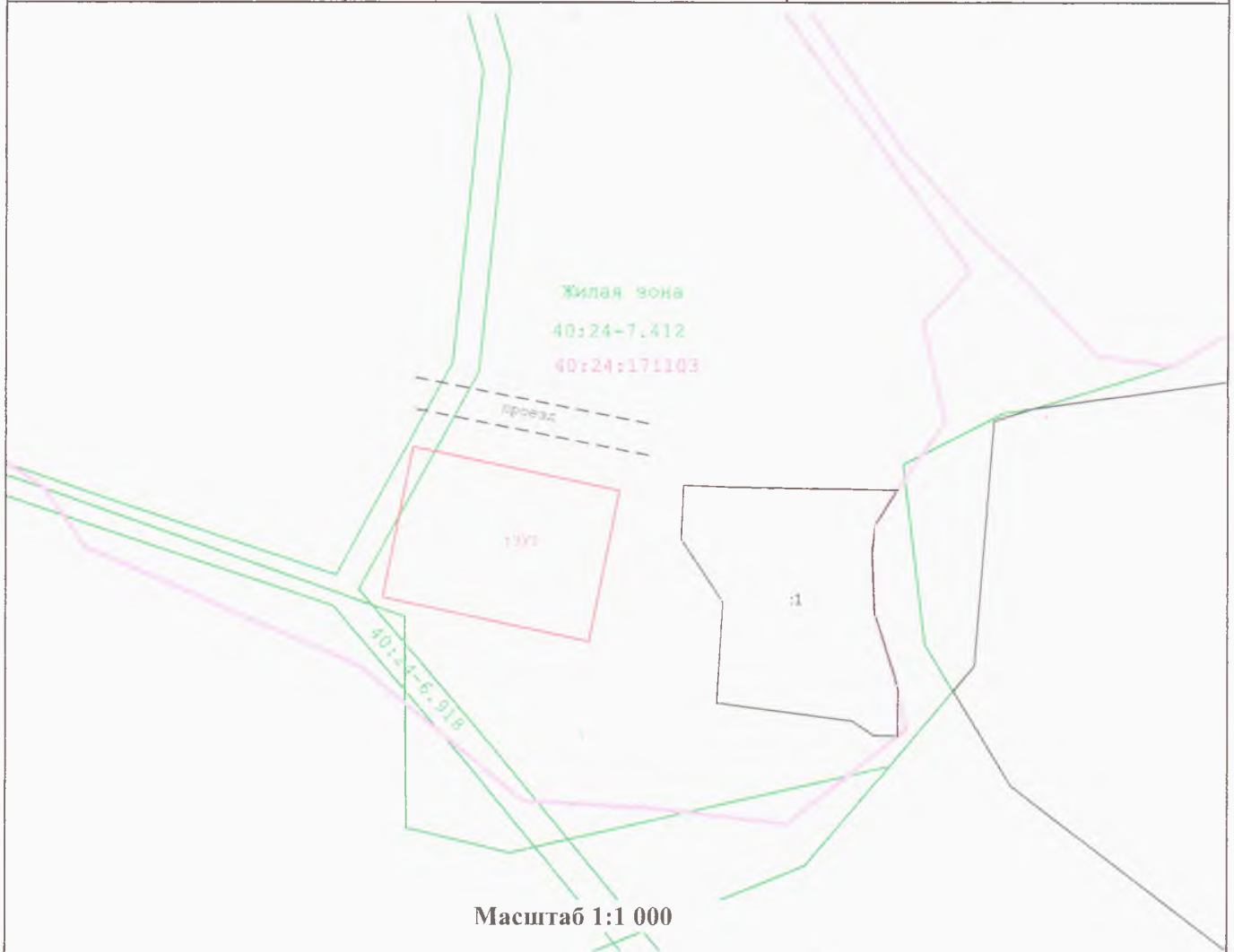


Утверждена









от _____ № _____

Схема расположения земельного участка или земельных участков на кадастровом плане территории, МСК-40

Условный номер земельного участка	40:24:171103:ЗУ1	
Площадь земельного участка	707 кв.м.	
Обозначение характерных точек границы	Координаты, м	
	X	Y
1	2	3



Условные обозначения:

-  - вновь образованная часть границы, сведения о которой достаточны для определения ее местоположения
-  - существующая часть границы, имеющиеся в ЕГРН сведения о которой достаточны для определения ее местоположения
-  - граница кадастрового деления
-  - обозначение кадастрового квартала
-  - обозначение территориальной зоны
-  - существующая граница территориальной зоны
-  - обозначение земельного участка
-  - обозначение земельного участка, сведения о котором имеются в ЕГРН

Кадастровый квартал: 40:24:171103

Категория земель: Земли населенных пунктов

Местоположение: 249913, Российская Федерация, Калужская область, Юхновский р-н,
Бардино д

Условный номер земельного участка 40:24:171103:3V1

Площадь земельного участка 707 кв.м.

Обозначение характерных точек границ	Координаты	
	X	Y
н1	449 755,49	1 221 865,54
н2	449 777,75	1 221 870,01
н3	449 771,30	1 221 900,44
н4	449 748,99	1 221 896,00
н1	449 755,49	1 221 865,54